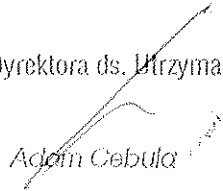


KARTA OBIEGOWA FORMULARZA ZGŁOSZENIA PROJEKTU SKŁADANEGO JAKO PROPOZYCJA ZADANIA DO BUDŻETU OBYWATELSKIEGO NA POZIOMIE DZIELNIC	
NR PROJEKTU	BO.D4.17/15
TYTUŁ PROJEKTU:	Rekultywacja pieszej trasy (szlaku) edykacyjno-spacerowo- biwakowej (w tym dla Senior 60+) wzdłuż rzek „Prądnik” („Białucha”) i „Bibiczanka” na terenie Dzielnicy IV Miasta Krakowa

Dzielnica (numer/nazwa):	IV
Data wpływu projektu do Zarządu Rady Dzielnicy:	31. 03. 2015

WERYFIKACJA FORMALNO-PRAWNA (jednostka wiodąca)	
Merytoryczna komórka organizacyjna UMK lub MJO:	ZIKiT
Data wpływu do merytorycznej komórki organizacyjnej UMK lub MJO:	3 04 2015
Imię i Nazwisko odpowiedzialnego pracownika:	Katarzyna Machlowska-Kachniarz

OPINIA MERYTORYCZNEJ KOMÓRKI ORGANIZACYJNEJ UMK LUB MJO	
Ocena merytoryczna zgłoszonego wniosku:	
Pozytywna	Negatywna
<input checked="" type="checkbox"/>	<input type="checkbox"/>
Uśrednione i urealnione szacunkowe koszty projektu	33 000 zł
Uzasadnienie w przypadku	

negatywnej oceny projektu	
Załączniki*: Należy dołączyć opinie Wydziałów lub MJO, z którymi jednostka konsultowała ocenę projektu	<ol style="list-style-type: none"> 1. Miejski Zarząd Melioracji i Urządzeń Wodnych w Krakowie 2. DIK-RWU KRA-43-1-182/15 3.
Akceptacja dyrektora merytorycznej komórki organizacyjnej UMK lub MJO:	Z-ca Dyrektora ds. Utrzymania  Adam Cebula
Data zwrotu do Zarządu Dzielnicy:	<div style="border: 1px solid black; padding: 5px;"> BIURO RADY I ZARZĄDU DZIELNICY IV PRĄDNIK BIAŁY Wpłynęło dnia 19.05.2015 Nr podpis </div>

Stanisław HUDY
ul. Szopkarzy 2/20
31-228 Kraków
e-mail: stanislawhudy@gmail.com
tel.: 12-415-65-61
tel.kom.: 505-085-893

Kraków, dnia 04.05.2015 r.

Szanowna Pani
Katarzyna Machlowska-Kachniarz

Zarząd Infrastruktury Komunalnej i Transportu
w Krakowie, ul. Za Torem 22, Kraków

Dotyczy : prośby o wniesienie korekty do projektu obywatelskiego **BO. D4.17/15**.

Niniejszym rezygnuję ze zgłoszonej wcześniej wersji projektu obywatelskiego **BO. D4.17/15** w dniu 31.03.2015 r., jednocześnie prosząc o możliwość dokonania modyfikacji do tegoż projektu.

Po modyfikacji :

- Tytuł projektu :

„Rekultywacja pieszej trasy (szlaku) edukacyjno-spacerowo-biwakowej (szczególnie dla osób SENIOR 60+) wzdłuż rzek „Prądnik” („Białucha”) i „Bibiczanka” na terenie Dzielnicy IV Miasta Krakowa”.

- Miejsce realizacji projektu :

Od mostu w ulicy Górnickiego na rzece „Prądnik” (Białucha”) - wzdłuż jej lewego brzegu w ciągu działek znajdujących się w utrzymaniu Wojewódzkiego Zarządu Melioracji i Urządzeń Wodnych w Krakowie – ul. Zielone Wzgórze – ul. Bibicka – Park Leśny WITKOWICE (lewym/prawym brzegiem rzeki „Bibiczanka”, istniejącym szlakiem pieszo-rowerowym - polana w górnej części Parku Leśnego WITKOWICE.


-Szczegółowy opis projektu :

-rezygnacja z zakupu i zamontowania 2-ch znaków (F-4) z napisem „Rzeka Prądnik (Białucha)”,
co zmniejszy koszt w pozycji RAZEM do kwoty 12 400.-PLN,
-zamontowanie tablicy informacyjno-poglądowej o trasie (szlaku) w bezpośrednim sąsiedztwie mostu w ulicy Górnickiego, zamiast u zbiegu ulic Opolskiej i Jazowej.

-Szacunkowy kosztorys : zmniejszy się zatem o kwotę 700.-PLN (2x350.-), czyli wyniesie 12 700.-PLN (dwanaście tysięcy siedemset).

Z góry dziękuję za uwzględnienie powyższej prośby.

Z poważaniem
Stanisław HUDY



Otrzymują :

1. Adresat, jw.
2. Dokumentacja własna – Stanisław HUDY

BIURO RADY I ZARZĄDU DZIELNICY IV
PRĄDNIK BIAŁY
Wpłynęło dnia 31.05.2015
Nr podpis

Załącznik nr 1
do Zarządzenia Prezydenta Miasta Krakowa
nr 174/2015 z dnia 29.01.2015r.

BO.DM. 17/15

FORMULARZ ZGŁOSZENIA PROJEKTU SKŁADANEGO JAKO PROPOZYCJA ZADANIA DO BUDŻETU OBYWATELSKIEGO NA POZIOMIE DZIELNIC W ROKU 2015 I 2016			
Dane kontaktowe			
Imię i nazwisko:		Stanisław HUDY	
Adres zamieszkania:		ul. Szopkarzy 2/20, 31-228 Kraków	
Wiek*:		Nr telefonu:	505 085 893, 12 415 65 61
*wniosek może złożyć osoba, która w dniu składania wniosku ukończyła 16 rok życia		e-mail:	stanislawhudy@gmail.com
ZADANIE O CHARAKTERZE LOKALNYM		Numer dzielnicy, której dotyczy projekt	
		IV	
Rekultywacja pieszej trasy (szlaku) edukacyjno-spacerowo-biwakowej (w tym dla osób Senior 60+) wzdłuż rzek "Prądnik" ("Białucha") i "Bibiczanka" na terenie Dzielnicy IV Miasta Krakowa			
OPIS PROJEKTU			
Miejsce realizacji projektu: <i>Wskaż ulicę, numer posesji/kwartal ulic</i>		Od zbiegu ul.Opolska i ul.Jazowa - wzdłuż lewego brzegu rzeki "Prądnik" ("Białucha") - ul.Zielone Wzgórze - ul Bibicka - Park Leśny WITKOWICE (lewym/prawym brzegiem rzeki "Bibiczanka"), istniejącym szlakiem pieszo-rowerowym do granicy administracyjnej Miasta Krakowa i Węgrze k/Krakowa.	
Przedmiot projektu <i>Proszę w kilku zdaniach (max 80 wyrazów) opisać czego projekt dotyczy. UWAGA: opis ten zostanie wykorzystany jako „skrótowy opis projektu” dla projektów pozytywnie zweryfikowanych</i>		Doprowadzenie przedmiotowej trasy (szlaku) do stanu umożliwiającego osobom (szczególnie Senior 60+) bezpiecznego przemieszczania się (spacerem) wzdłuż trasy (szlaku) przedstawionej powyżej w pkt-cie "Miejsce realizacji projektu", jak również uzupełnienie niezbędnej informacji o trasie (zamontowanie tablic informacyjno-poglądowych), wykonanie i zamontowanie niezbędnej infrastruktury (ławeczki, prowizoryczne stoliki, kosze na śmiecie, bariery zabezpieczającej pod wiaduktem PKP), jak również dostosowanie miejsca na istniejącej polanie (tuż przed granicą administracyjną Miasta Krakowa i Węgrze k/Krakowa) umożliwiającego grę w kometkę (badmintona), minisiatkówkę, ringo.	
Szczegółowy opis projektu <i>Napisz co dokładnie zostanie wykonane i w jakim celu. Opisz dokładnie miejsce na którym realizowany będzie projekt, wskaż główne działania, które będą podjęte przy jego realizacji - max 1000 wyrazów</i>			
Zakup i zamontowanie 2-ch znaków (F-4) z napisem : "Rzeka Prądnik (Białucha)" z obu stron mostu na ul.Opolskiej oraz 1-go brakującego znaku (F-4) z napisem "Rzeka Bibiczanka" przy moście na ul.Witkowskiej; wykonanie i zamontowanie 3 tablic informacyjno-poglądowych o trasie (szlaku) - przy moście na początku ul.Jazowej - przy moście na ul.Zielone Wzgórze oraz przy końcu trasy (szlaku); wykonanie bariery zabezpieczającej pod wiaduktem PKP; wykonanie i zamontowanie 4-ch ławek 3-osobowych ze znakiem "dla osób niepełnosprawnych" oraz 2-ch prowizorycznych stolików umiejscowionych w 2-ch punktach trasy, jak również zakup 2-ch koszy na śmieci zamontowane wokół mostu na ul.Zielone Wzgórze oraz przy końcu trasy (szlaku); wykonanie i zamontowanie 10 szt. tabliczek ze strzałkami kierunkowymi trasę (szlak) oraz dodatkowo malowanie 20 znaków na słupach ew. drzewach ze strzałkami kierunkowymi sytuującą tą trasę (szlak); dostosowanie miejsca o powierzchni 15 m x 30 m (wyplantowanie i wysypanie piaskiem) na istniejącej polanie przy końcu trasy (szlaku) umożliwiającego grę w badmintona (kometkę), ringo i minisiatkówkę.			

Kraków, dnia 28.04.2015r.

Dotyczy: projektu obywatelskiego BO. D4.17/15.

Szanowny Pan
Stanisław Hudy
ul. Szopkarzy 2/20
31-228 Kraków
stanislawhudy@gmail.com

Zarząd Infrastruktury Komunalnej i Transportu uprzejmie informuje, że podczas weryfikacji w/w wniosku dla zadania: „rekultywacja pieszej trasy (szlaku) edukacyjno-spacerowo-biwakowej (w tym dla osób Senior 60+)wzdłuż rzek „Prądnik” („Białucha”) i „Bibiczanka” na terenie Dzielnicy IV Miasta Krakowa” stwierdzono:


1. niemożność zweryfikowania przebiegu trasy względem własności terenów po których miałby ciągnąć się szlak; zadania realizowane przez jednostki miejskie mogą dotyczyć tylko terenów będących własnością Gminy Miejskiej Kraków bądź Skarbu Państwa


Konieczne jest zatem dokonanie modyfikacji złożonego przez Pana wniosku o dokładniejszą mapę lub wykaz działek po których powinna ona przebiegać.


Zgodnie z § 10 pkt. 3 załącznika do uchwały nr VII/107/15 Rady Miasta Krakowa z dnia 11.02.2015 r. prosimy o dokonanie w/w modyfikacji w ciągu 7 dni roboczych od daty otrzymania tego maila od ZIKiT.

Jednocześnie informujemy, że korekty można dokonać jednokrotnie : drogą mailową na „ formularzu zgłoszenia projektu składanego jako propozycja zadania budżetu obywatelskiego” lub przesłanie pisma z prośbą o wniesienie korekty do wniosku o przesłany w dniu 17.07.2014 zakres zmian oraz w siedzibie ZIKiT po wcześniejszym tel. uzgodnieniu z osobą wskazaną do kontaktu – Katarzyna Machlowska-Kachniarz, tel 12 6168637 ul. Za Torem 22, Kraków.

Z poważaniem
Katarzyna Machlowska-Kachniarz
Zespół Utrzymania Zieleni

Inspektor

Katarzyna Machlowska-Kachniarz

Specjalista

Kinga Waszko

cz.p.o. Kierownik Zespołu
Utrzymania Zieleni

Zofia Rusnak

28.04.2015
2. 8:22-1

R. Gemin

Kraków, dn. 21.05.2015r.

Nasz znak: DIK-RNU KRA-43-1-182/15

**Zarząd Infrastruktury Komunalnej
i Transportu w Krakowie
ul. Centralna 53
31-586 Kraków**

UZ


W nawiązaniu do Państwa znak: UZ.5321.1187.2015 z dnia 05.05.2015 dotyczące opinii do projektu zgłoszonego w ramach budżetu obywatelskiego pn.: „Rekultywacja pieszej trasy (szlaku) edukacyjno-spacerowo-biwakowej (szczególnie dla osób SENIOR 60+) wzdłuż rzek „Prądnik” („Białucha”) i „Bibiczanka” na terenie dzielnicy IV Miasta Krakowa Małopolski Zarząd Melioracji i Urządzeń Wodnych Inspektorat Rejonowy w Krakowie informuje, że w kwestii poprowadzenia trasy ścieżki wzdłuż rzeki Białuchy na terenie użytku ekologicznego Dolina Prądnika tj od mostu w ciągu ul. Górnickiego, aż do granic z gminą Zielonki, należy uzyskać stosowne uzgodnienia.

Natomiast w kwestii poprowadzenia przedmiotowej trasy wzdłuż potoku Bibiczanka opiniuje się pozytywnie. Jednakże przed realizacją zadania szczegółowy zakres działań w bezpośrednim sąsiedztwie cieką, należy uzgodnić w tutejszym Inspektoracie.

Kierownik
Inspektoratu Rejonowego
w Krakowie

mgr inż. Antoni Łach

Otrzymują:
1 x Adresat
1 x A/A

A.S.

Charakterystyka długoterminowych skutków realizacji zadania BO.D4.17/15

- Koszt bieżącego utrzymania zieleni
- Koszt opróżniania koszy na śmieci
- Okresowa konserwacja elementów konstrukcyjnych tablic informacyjnych
- Naprawa zdewastowanych elementów ławek i stolików oraz ich czyszczenie i malowanie
- Wymiana piasku
- Poprawa estetyki otoczenia

Specjalista

Beata Wilas-Mężyk

Pracownik Zespołu
Współpracy z Dzielnicami
Ewa Maimyszka